

COMMUNE DE LA ROCHE-POSAY (86)

Gatineau












Moulin de LA ROCHE-POSAY
Projet de rénovation de la centrale hydroélectrique



PLAN TOPOGRAPHIQUE
Planche 1 - Abords du bâtiment


LEGENDE

-  56.04 Altitude NGF relevée en novembre 2019
-  52.65 Altitude NGF relevée en mai 2020
-  Rivière
-  Bâtiment
-  Talus
-  Limite nature de sol
-  Équipement
-  Sens du courant
-  Niveau sur mur/muret

Les coordonnées sont rattachées au système RGF93, projection CC47.
Le nivellement est rattaché au système NGF-IGN 69 (repère de nivellement IGN n° D'.A.Q3-6).

Authentification du document

 ÉCHELLE: 1/200

 RÉFÉRENCE: 19.402b
DATE: 29 mai 2020

